

紅葉谷コース

ロープウェイ入口から弥山頂上まで約2.5km。

所要時間の目安は1時間30分～2時間

3コースの中では一番初心者向きのコースだ。後半が急こう配になるので、前半でエネルギーを使いすぎないようにのんびり登ろう。

紅葉川沿いに登るコースで、モミジをはじめ四季それぞれに美しい渓谷の彩りや砂防庭園、桜岩や屏風岩といった巨岩奇岩など実に表情豊かな景色を満喫できる。また原始被子植物など貴重な植物が自生し、自然観察も楽しめる。

宮島ロープウエー


獅子岩駅



標高435m。ロープウェイの終点。ここからの展望も美しい。帰りに利用する人は、最終便の時間をチェック!ここから頂上までは徒歩で30～40分かかる。



鎌石 (ハンマーロック)



左手に11丁石を見ながらしばらく登ると、右手にハンマーのような形をした岩が見えてくる。標識もあり。


8丁石

左手の開けた場所に、8丁石がある。右手には注意看板あり。運が良ければ山鳥の親子に会える。



原始林石碑

3丁4丁石を見ながら、途中二股道を標識に従い左に行くと、ベンチと原始林記念石碑が左に見えてくる。ここで一休み。あとは石段が続く。



桜岩

屏風岩

D

分岐注意
(標識有り)

宮島ロープウエー

紅葉谷駅

WC

紅葉谷公園

四宮神社

紅葉橋

厳島神社へ

霊火堂・山頂へ

535m



弥山山頂

19

紅葉谷分岐




右手に大黒天があったといわれる洞窟がある。最後の急こう配を登ると、ロープウェイ駅への道の分岐点に出る。ここからは舗装された緩やかな道。

0.9km標識

分岐注意

天然橋



いよいよ急こう配の石段が現れる。上を見ると気が遠くなるので、足元を見ながら何段あるか数えてみよう。

座り石

男と女の木

道の真ん中に立つ2本の大きな木を通過して振り返ると、男女を物語るように木が立っている。さて、どちらが男の木?

11丁石



1.5km標識

折れている10丁石



目の前に石段と右手に大きな岩が見える。丁石は折れて上の文字がないので10丁とはわからない。ここで一休み。

E

8

屏風岩



ここからは1本道。入口には左手に案内看板あり。いよいよ登山開始。

登山口



一帯は公園なので登山道が確認しにくい。まずはロープウェイ紅葉谷駅を目指そう。旅館岩窓の前の紅葉橋から徒歩10分程度で駅入口に到着。

獅子岩駅 (L) 霊火堂・山頂へ

5分

紅葉谷分岐 (K)

8分 ※石段注意!!

0.9km看板 (J)

10分

対面標識 (I)

4分 ※石段注意!!

天然橋 (H)

10分

鎌石 (ハンマーロック) (G)

5分

1.5km看板 (F)

8分

8丁石 (E)

8分

原始林石碑 (D)

5分

4丁石 (C)

5分

登山口 (B)

5分

ロープウェイ入口 (A)

所要時間

※休憩時間は含まれません。

駅入口から右に行くと、奥にもみじ橋があり、渡るとトイレがある。ここが登山道最後のトイレで、弥山本堂まではトイレはないので用足しておこう。

